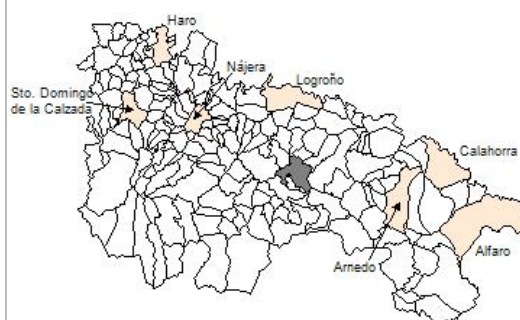


1. Datos Generales

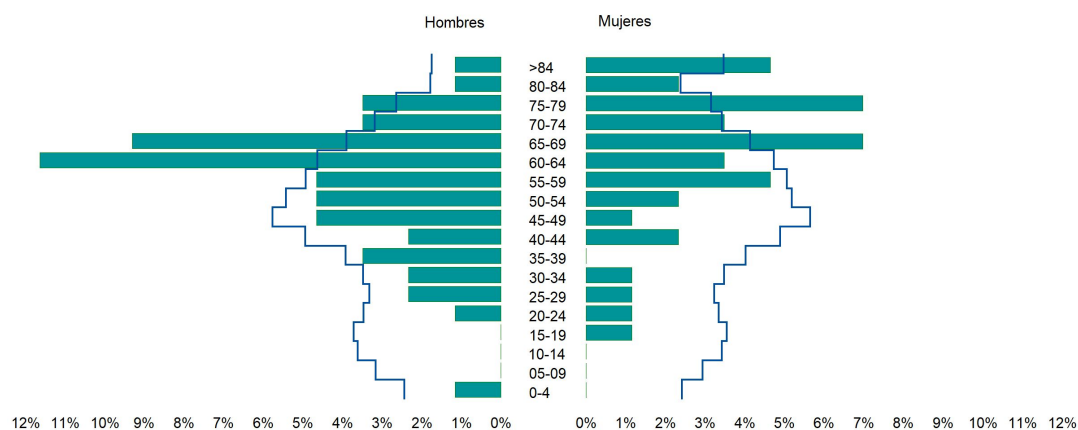
Código INE	26146
Municipio	Soto en Cameros
Partido judicial	Logroño
Zona de salud	San Román de Cameros
Superficie municipal (Km2)	49,05
Altitud máx. del núcleo de población principal (m)	718
Distancia a la capital	28
Número de núcleos	4



2. Evolución Demográfica

Padrón	2022	2023	2024
Total	81	88	86
Hombres	46	50	49
Mujeres	35	38	37
Densidad	1,7	1,8	1,8
Extranjeros		1	3

Soto en Cameros - 2024



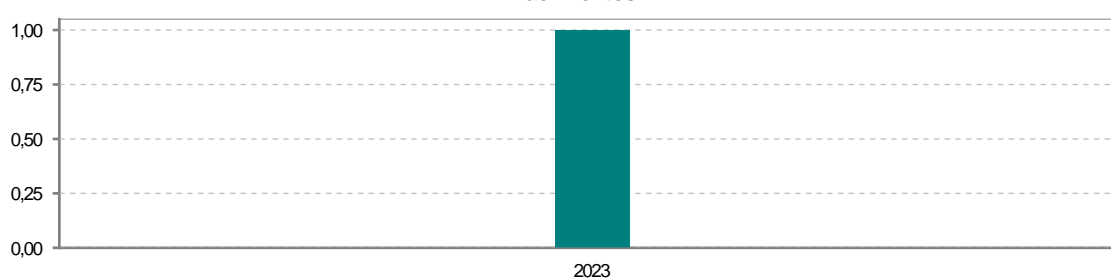
3. Índices y tasas de Población (1/1/2024)

	Soto en Cameros	La Rioja
Ratio de feminidad (Total Mujeres / Total Hombres) x 100	75,51	102,64
Índice de infancia (Pob. de 0 a 14 / Pob. Total) x 100	1,16	13,34
Índice de tendencia (Pob. de 0 a 4 / Pob. de 5 a 9) x 100		79,34
Índice de juventud (Pob. de 15 a 29 / Pob. total) x 100	6,98	15,32
Índice de longevidad (Pob. > 84 / Pob. > 64) x 100	13,51	17,48
Índice de vejez (Pob. >= 65 / Pob. Total) x 100	43,02	22,12
Tasa de dependencia ((Pob. < 16 + Pob. > 64) / Pob. de 16 a 64) x 100	79,17	57,66
Tasa de reemplazo (Pob. de 20 a 29 / Pob. de 55 a 64) x 100	23,81	68,84
Tasa de maternidad (Pob. de 0 a 4 / Mujeres de 15 a 49) x 100	14,29	17,20
Tasa de residentes extranjeros (Total extranjeros / Pob. Total) x 100	3,49	14,42

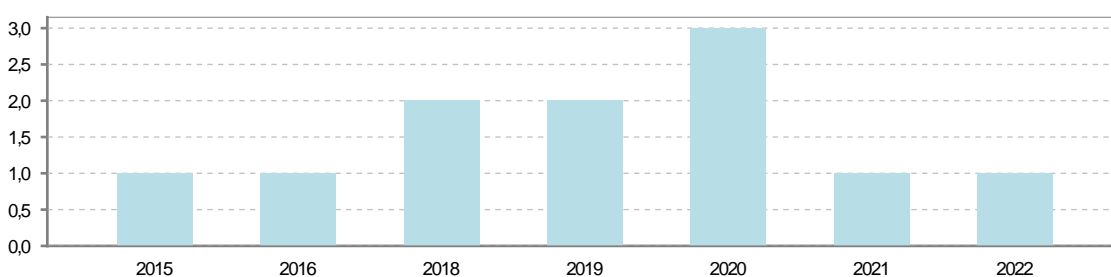
4. Movimiento Natural de la Población

	2018	2019	2020	2021	2022	2023
Nacimientos						1
Defunciones	2	2	3	1	1	
Matrimonios						
Crecimiento vegetativo	-2	-2	-3	-1	-1	1

Nacimientos

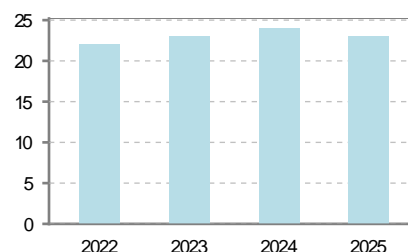


Defunciones

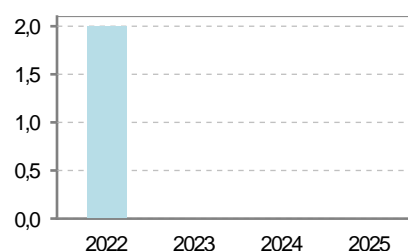


5. Mercado Laboral. (a 31 de marzo)

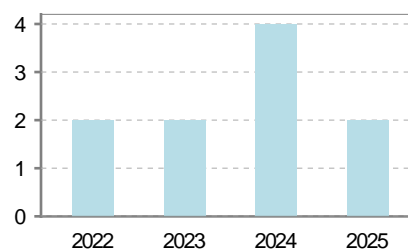
Afiliados	2022	2023	2024	2025
Total	22	23	24	23
R.General y otros	7	9	12	11
Autónomo no agrario	13	12	10	10
Autónomo agrario	2	2	2	2



Contratos	2022	2023	2024	2025
Total	2			
Hombres	2			
Mujeres				



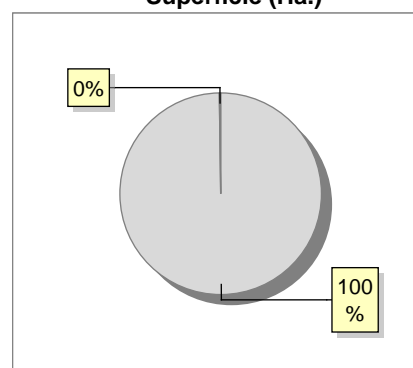
Paro registrado	2022	2023	2024	2025
Total	2	2	4	2
Hombres	1	1	2	1
Mujeres	1	1	2	1



6. Catastro (2024)

Titulares		Unidades Urbanas	
Urbano	644	Industrial	124
Rústico	780	Residencial	275
Urbano/Rústico	1.161	Terciario y comercial	24
Unidades Rústicas		Equipamiento	13
Parcelas	8.242	Suelo vacante	339
Subparcelas	8.358	Edificio Singular	1
Valor Catastral Rústico		Superficie Urbana	
Valor (Miles de Euros)	355,38	Superficie edificada	6,28
		Superficie sin edificar	4,41
Valor Catastral Urbano (Miles de Euros)			
Valor catastral del suelo		1.020,93	
Valor catastral de la construcción		6.606,15	

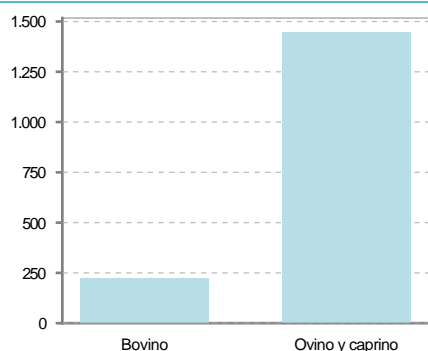
Superficie (Ha.)



● Superficie rústica (Ha.)
● Superficie urbana (Ha.)

7. Ganadería (2024)

	Cabezas ganaderas	Unidades ganaderas
Aves		
Gallinas		
Pollos		
Bovinos	225	225,00
Terneros de cebo		
Vacas de carne	225	225,00
Vacas de ordeño		
Conejas		
Conejas		
Ovinos y Caprinos	1.445	216,75
Cabras	485	72,75
Ovejas	960	144,00
Porcinos		
Cerdas		
Cerdos de cebo		



8. Distribución General del Terreno -Ha. (2023)

	Total	Regadío	Secano
Total Municipal	4.833	15	4.818
Tierras de cultivo	7	3	4
Barbecho y otras tierras	1		1
Cultivos herbáceos	2	2	
Cultivos leñosos	4	1	3
Aprovechamiento pastos	1.878	3	1.875
Eriales	82		82
Pastizales permanentes	1.777		1.777
Prados permanentes	3	3	
Prados y pastizales naturales	16		16
Superficie agraria no utilizada	5	1	4
Baldíos	3		3
Cultivos permanentes	2	1	1
Superficies forestales arboladas	2.762	8	2.754
Espartizal			
Monte abierto	74		74
Monte leñoso	1.561		1.561
Monte maderable	1.127	8	1.119
Superficie ni agraria ni forestal	181		181
Ríos y lagos	35		35
Superficie no agrícola	108		108
Terreno improductivo	38		38

9. Cultivos herbáceos -Ha. (2023)

	Secano	Regadío	Total
Total cultivos herbáceos		2	2
Cereales grano			
Leguminosas grano			
Patata			
Cultivos industriales			
Flores y plantas			
Cultivos forrajeros		1	1
Hortalizas		1	1

10. Cultivos leñosos -Ha. (2023)

	Secano	Regadío	Total
Total cultivos leñosos	3	1	4
Cítricos			
Frutales	3	1	4
Viñedo			
Olivar			
Otros cultivos leñosos			
Viveros			

11. Entidades Financieras

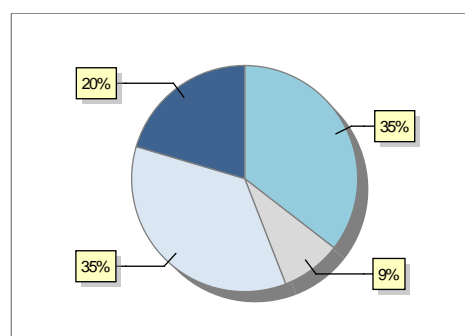
	2022	2023	2024
Entidades financieras de Depósito	0	0	0
Entidades Financieras de Crédito	0	0	0

12. Salud

	2022	2023	2024
Centros de salud	0	0	0
Consultorios	1	1	1
Farmacias	0	0	0
Botiquines	0	0	0

13. Parque de Vehículos

	2020	2021	2022	2023
Total vehículos	97	99	99	93
Automóviles	34	35	36	33
Motos	9	9	9	8
Furgonetas y Camiones	35	37	36	33
Autobuses	0	0	0	0
Tractores industriales	0	0	0	0
Otros vehículos	19	18	18	19



14. Espacios Deportivos

	2024
Campos de tiro	0
Campos de golf	0
Campos de fútbol	0
Rocodromos	0
Pistas de petanca	1
Pistas de padel	0
Pistas de atletismo	0
Piscinas cubiertas	0
Pistas de squash	0
Pistas polideportivas	1
Pistas de tenis	0
Piscinas al aire libre	0
Pabellones polideportivos	0
Pabellones con fronton	0
Frontones	3

15. Turismo (2024)

	Establecimientos	Habitaciones	Plazas
Hoteles			
Casas rurales	1	3	6
Restaurantes	1		24
Hostales			
Pensiones			
Turismo activo			
Agencias de viajes			
Apartamentos			
Campings			
Albergues turísticos	1	13	40
Viviendas de uso turístico	2		
Empresas organizadoras de congresos y reuniones			

16. Conectividad: Banda ancha Fija

Entidad Municipal	Caudal de Bajada	Fibra optica de centralita	Fibra optica hasta el Hogar
Soto en Cameros	6 Mb	SI	NO

17. Conectividad: Banda ancha Movil

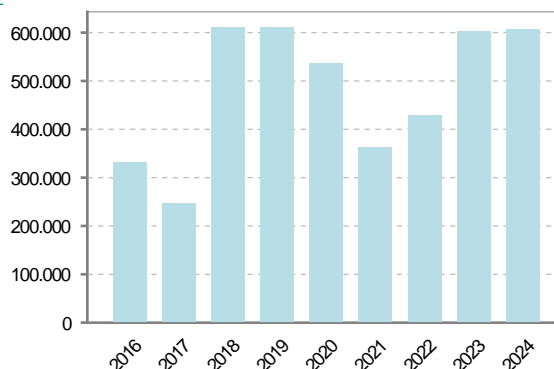
Entidad Municipal	Caudal de Bajada	UMTS
Soto en Cameros	6 Mb	SI

18. Presupuestos Municipales

Gastos por capitulos

Gastos de Personal	63.200
Gastos en Bienes Corrientes y Servicios	203.300
Gastos Financieros	3.000
Transferencias Corrientes	0
Inversiones Reales	304.300
Transferencias de Capital	10.000
Activos Financieros	0
Pasivos Financieros	24.000

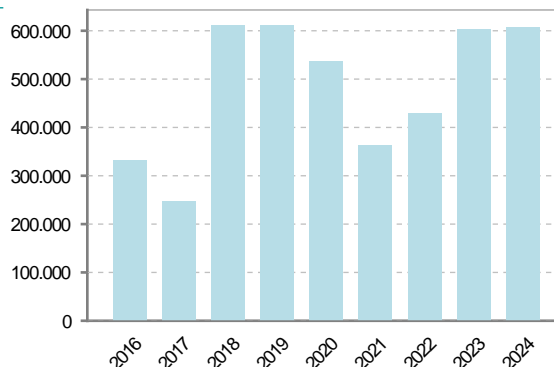
Gastos



Ingresos por capitulos

Impuestos Directos	68.500
Impuestos Indirectos	0
Tasas y Otros Ingresos	59.300
Transferencias Corrientes	81.800
Ingresos Patrimoniales	50.100
Enajenacion de Inversiones Reales	3.500
Transferencias de Capital	344.800
Activos Financieros	0
Pasivos Financieros	0

Ingresos



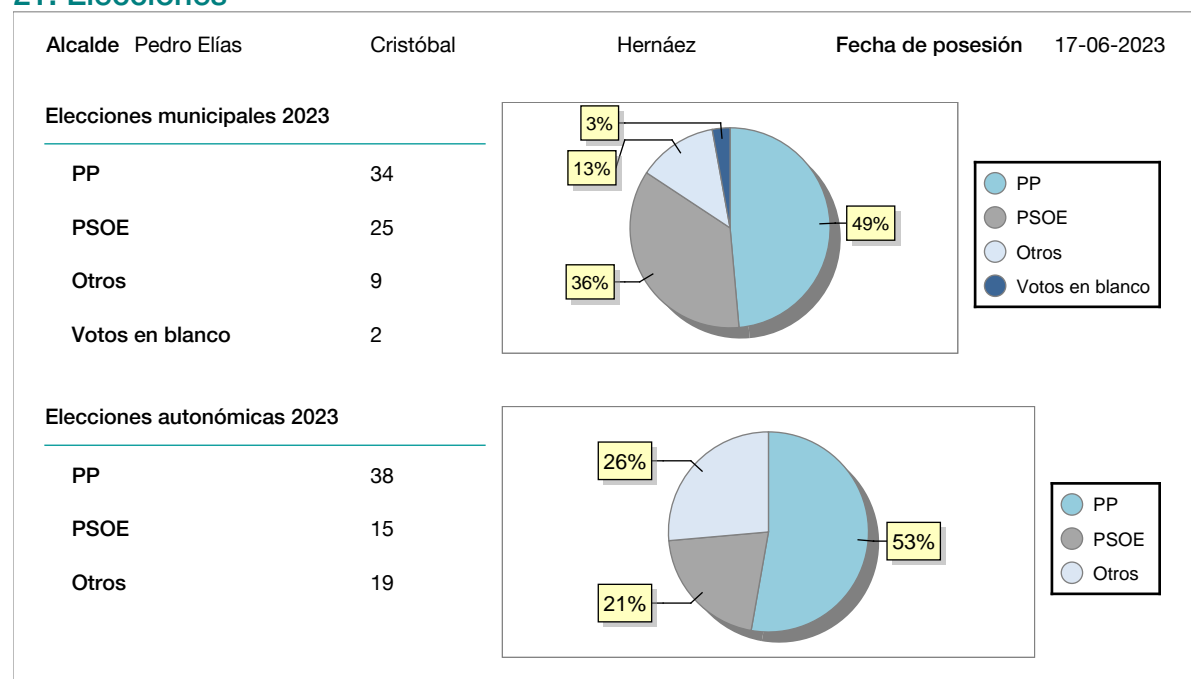
19. Educación - Curso 2024 / 2025 - Centros públicos

Educación Infantil 2º Ciclo, Primaria y Especial		ESO, Bachillerato y Ciclos Formativos	
Institución educativa		Institución educativa	
CRA	Sin centro rural agrupado	Centros	0
Colegios	0	Alumnado	
Alumnado		ESO	0
Alumnos	0	Bachillerato	0
		Ciclos Formativos	0
Alumnos			
SIN DATOS			

20. Educación - Curso 2024 / 2025 - Centros privados

Educación Infantil 2º Ciclo, Primaria y Especial		ESO, Bachillerato y Ciclos Formativos	
Institución educativa		Institución educativa	
Colegios	0	Centros	0
Alumnado		Alumnado	
Alumnos	0	ESO	0
		Bachillerato	0
		Ciclos Formativos	0
Alumnos			
SIN DATOS			

21. Elecciones



22. Renta Media

	2021	2022
Media de la renta por unidad de consumo		
Renta neta media por hogar	27.693	29.466